

Thème 1. Introduction, 1^e partie : Europe dans le contexte historique

Introduction : Europe à la fin de la transition démographique


Prolégomènes : Définition historique de l'Europe – Espaces linguistiques, religieux, culturels, politiques

Population de l'Europe : Tendances séculaires – Diffusion de la transition démographique – Conséquences de la transition démographiques – Chocs de l'histoire – Visions futuristes des années 1940

Ce cours est basé sur le livre A. Monnier: *Démographie contemporaine de l'Europe: évolution, tendances, défis*. Edition Armand Colin, Paris, 2006, 415 p (lecture vivement conseillée).

Tous les matériaux de ce cours sont disponibles en accès libre sur
<https://cours.univ-paris1.fr/fixe/IDUP-situation-demographique-en-europe>

Bibliographie de base



Alain Monnier – *Démographie contemporaine de l'Europe: évolution, tendances, défis*. Édition Armand Colin, Paris, 2006, 415 p.

Alexandre Avdeev, Tatiana Eremenko, Patrick Festy, Joëlle Gaymu, Nathalie Le Bouteillec, Sabine Springer – « Populations et tendances démographiques des pays européens (1980-2010) » // *Population*, Vol.66, n°1, p.9-133 (disponible sur web

http://www.ined.fr/fichier/t_publication/1548/publi_pdf1_publi_pdf1_04_popf1101_avdeev.pdf

Massimo Livi Bacci – *La population dans l'histoire de l'Europe*. Édition du Seuil, Paris, 1999, 304 p.

Jean-Pierre Bardet et Jacques Dupâquier (sous dir.) *Histoire des populations de l'Europe* en 3 volumes, Paris : Fayard,- (Librairie européenne des idées), 1997-1999.

- Volume I, « Des origines aux prémices de la révolution démographique », 1997 - 660 p.
- **Volume II, « La révolution démographique, 1750-1914 », 1998 - 647 p.**
- **Volume III, « Les temps incertains, 1914-1998 », 1999 - 792 p.**

Jean-Claud Chesnais – *La transition démographique. Étapes, formes, implications économiques*. (étude des série temporelle (1720-1984) relative à 67 pays. Cahier de l'INED, n°113, PUF, Paris, 1986, 580 p.

+ les collections des données statistiques

ex.g. B.R.Mitchell *European Historical Statistics 1750-1970* Columbia University Press, NY. (full or abridged edition)

Et les base de données sur Web :

« **DEVISION : Évolution démographique des pays développés depuis 1900** »

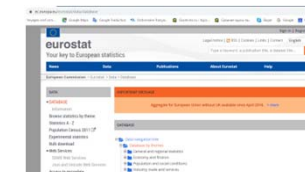
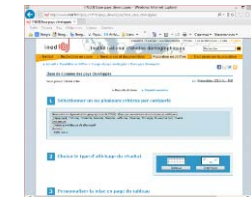
sur le site de CEDUM <http://devision-dmo.econ.msu.ru/?SLANG=Fr>

ou sur le site de l'INED (n'est pas mise à jour depuis 2014)

http://www.ined.fr/fr/pop_chiffres/pays_developpes/base_pays_developpes/

EuroStat – Base des données « Population et conditions sociales »

<https://ec.europa.eu/eurostat/data/database>






Pourquoi les études et la connaissance de la démographie de l'Europe sont-elles importantes ?

- Région « témoin » du monde dont la démographie est la mieux étudiée et documentée
 - ✓ Système de la statistique démographique le meilleur et le plus ancien au monde:
 - Longues séries des données démographiques (depuis 18^e siècle), systèmes exhaustifs d'enregistrements d'états civils
 - Recensements généraux de population (depuis le milieu du 19^e siècle)
 - Classification des causes de décès et des maladies grâce au système compréhensif de la santé publique
 - ✓ Conceptualisation (théorie) :
 - Transition démographique
 - Transition épidémiologique (sanitaire)
 - Seconde transition démographique (transformation de la famille, des rapports de genres, des relations intergénérationnelles etc.)
- Identité difficile et la situation complexe et les perspectives incertaines à cause de
 - ✓ l'imprécision des limites géographiques de l'ensemble de l'Europe
 - ✓ la variabilité des frontières politiques (administratives) des pays européens ;
 - ✓ l'hétérogénéité politique, économique et par conséquent, démographique de l'Europe
 - ✓ l'intensité des changements démographiques entraînée par
 - ✓ des cataclysmes politiques
 - ✓ des transformations des comportements démographiques de la population
 - ✓ le changement du contexte démographique et économique global (ex.g. la migration)

Structure générale du cours

- Introduction : cadre historique et géographique.
- Sujets abordés
 1. Dynamiques de population: tendances séculaires et phénomènes récents
 2. Fécondité et transformation des familles
 3. Mortalité et la durée de vie
 4. Migrations
 5. Politiques de population en Europe (si le temps reste)
- Approches:
 - Tendances historiques
 - Changements récents
 - Perspectives

Fécondité, mortalité, nuptialité, migration, structures de la population
- Contexte, les causes et les conséquences de l'évolution démographiques récentes :
 - L'aspect économique
 - L'aspect social
 - L'aspect politique

Sujet 1 : Géographie de l'Europe et les particularités historique des populations européennes

- Imprécision historique des frontières générales (un contour géographique variable)
- Particularités de l'espace géographique de l'Europe (superficie, frontières naturelles, étendue du littoral, direction des fleuves, zones montagneuses, climats)
- Espaces cultureux:
 - ✓ Espaces linguistiques et les théories sur des origines des langues européennes (grandes familles linguistiques en Europe, l'ancienneté des langues européennes, flux du peuplement de l'Europe ancienne)
 - ✓ Espaces religieux (les religions et les confessions dominantes en Europe, leur rôle historique et contemporaine)
- Espaces politiques historiques (grands empires et unions historiques des États en Europe)
- Géographie politique de l'Europe contemporaine (États et les unions politiques, économiques et monétaires)

Définitions historiques de l'Europe

L'Europe s'est identifiée depuis l'antiquité la plus ancienne comme un territoire différent des deux autres parties du monde connues (par les habitants de cette partie du monde) en ce temps-là, à savoir l'Asie et l'Afrique.

Monde selon Hécatee de Milet (550-480 av. J.-C.) reconstitution



Pour un poète (aède) chantant l'hymne (homérique) à l'Apollon Pythien vers 552 av. J.C., l'Europe n'est que le nord (partie continentale) de la Grèce.

*ἔμμεναι ἀνθρώποις χρηστήριον, οἷτε μοι αἰεὶ
ἐνθάδ' ἀγινήσουσι τεληέσσας ἑκατόμβας,
ἡμὲν ὅσοι Πελοπόννησον πείριαν ἔχουσιν,
ἢ δ' ὅσοι **Εὐρώπην** τε καὶ ἀμφιρύτας κατὰ νήσους,
χρησόμενοι· τοῖσιν δ' ἄρ' ἐγὼ νημερτέα βουλήν*

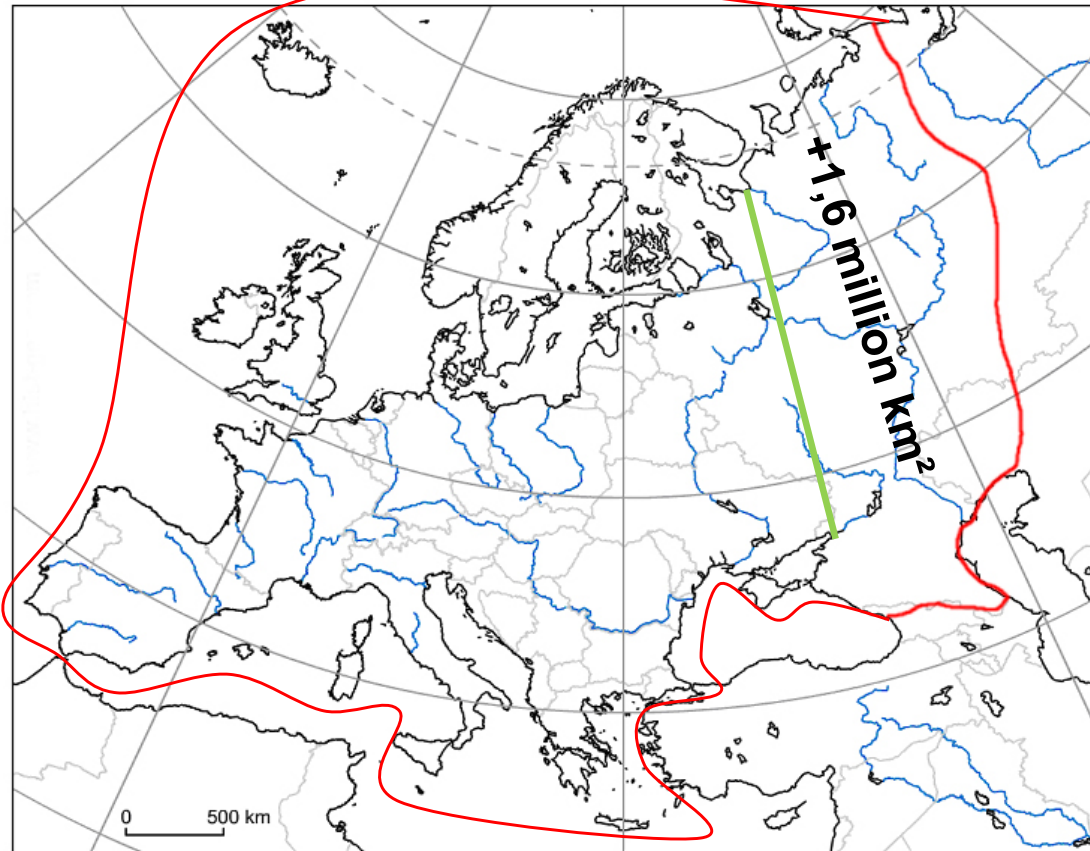
..bâtir un temple pour les oracles aux mortels qui offrant de magnifiques hécatombes viendront de partout: du fertile Péloponnèse, de l'Europe ou des îles.

Au tournant des 6^e et 5^e siècles av. J. C., Hécatee de Milet appliqua cette nomination à tout le Nord de l'oecumène.

Polybe au 2^e siècle av. J. C. et Strabon au 1^e siècle av. J. C. limitèrent l'Europe de l'est par le fleuve Don (Tanaïs, *Τάναις* en grec).

L'espace géographique de l'Europe contemporaine

- En 1538, *Gérard Mercator* a tracé selon la tradition antique la frontière est de l'Europe tout droit vers le nord à partir des bouches du Don.
- Au début du XVIII^e siècle un géographe suédois *Philip Johan von Strahlenberg*, inspiré par un historien russe *Vassili Nikititch Tatichtchev*, propose de déplacer la frontière de l'Europe plus loin à l'Est, vers les montagnes de l'Oural. Ainsi la surface de l'Europe s'est élargie de plus 1,6 million de kilomètres carrés pour **atteindre près de 10,4 millions de km² au total.**



- Mercator, 1538
- Limites actuelle (Von Strahlenberg, Tatichtev)

Limites naturelles :

- à l'ouest → océan Atlantique ;
- au sud → Méditerranée, mer Noire, chaîne des montagnes du Caucase, mer Caspienne ;
- au nord → océan Arctique ;
- à l'est → la chaîne de l'Oural et la fleuve Oural (plateau de Tourgaï = « la porte de l'Europe »)

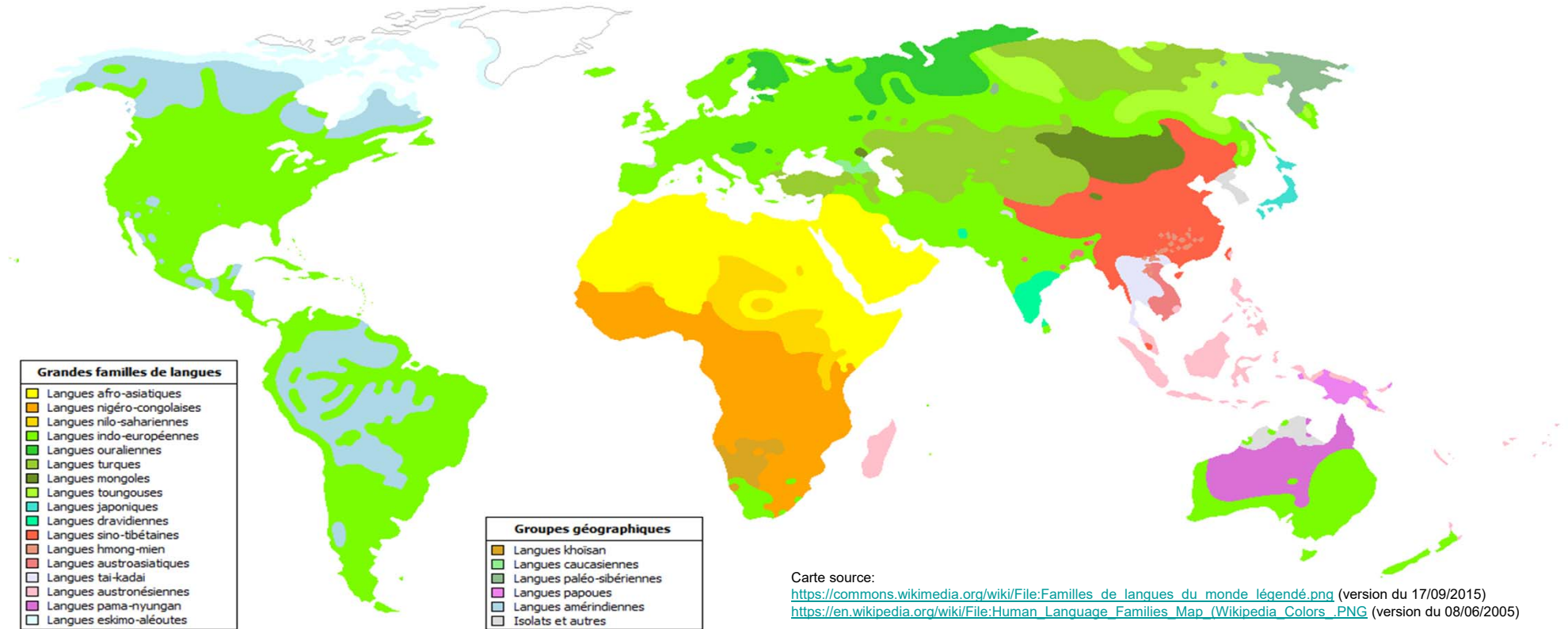
Climat : gradient nord-sud est plus modéré et celui ouest-est (ce qui explique la direction des migrations primitives du sud-est vers le nord-ouest et ensuite vers l'est)

Zone montagneuse : moins de 7% du territoire

Accessibilité des espaces intérieurs grâce à un important réseau fluviale navigable et l'étendue des côtes maritimes par rapport à la surface.

Identité européenne et les mondes européens

- Sur le plan historico-culturel l'Europe commence à s'identifier, entre les XIe et XVe siècles, au **monde chrétien**, à la suite des croisades et du refoulement des musulmans de la péninsule ibérique.
- la Renaissance, avec le début de l'expansion territoriale des Européens, qu'on appelle souvent l'époque des Grandes découvertes, que la notion d'« européen » acquiert son usage contemporain.
- La nouvelle identification de l'Europe comme « le vieux monde » à la différence du « nouveau monde » résulte de **la colonisation européenne des territoires d'outre-mer**.
- L'extension de l'Europe au-delà de ses limites géographiques = les zones d'influences européennes dans le monde ou **les mondes européens** :
 - l'Amérique du Nord et l'Australie où la population autochtone a été presque exterminée et où la culture locale a été considérablement altérée;
 - l'Amérique du Sud où les populations autochtones en grande partie se sont mélangées et se sont assimilées sur le plan culturel et linguistique aux ressortissants de l'Espagne et du Portugal;
 - l'Afrique du Nord et occidentale comportent les zones d'influence de la culture francophone;
 - l'Asie du Sud et en Afrique de l'Est comportent les zones d'influence de la culture anglophone;
 - la zone d'influence portugaise (lusophone) en Mozambique, l'Angola et le Brésil avec un territoire de 10 millions de kilomètres carrés peuplé de 230 millions de personnes;
- **Mais dans quelle mesure l'Europe est-elle homogène elle-même ?**



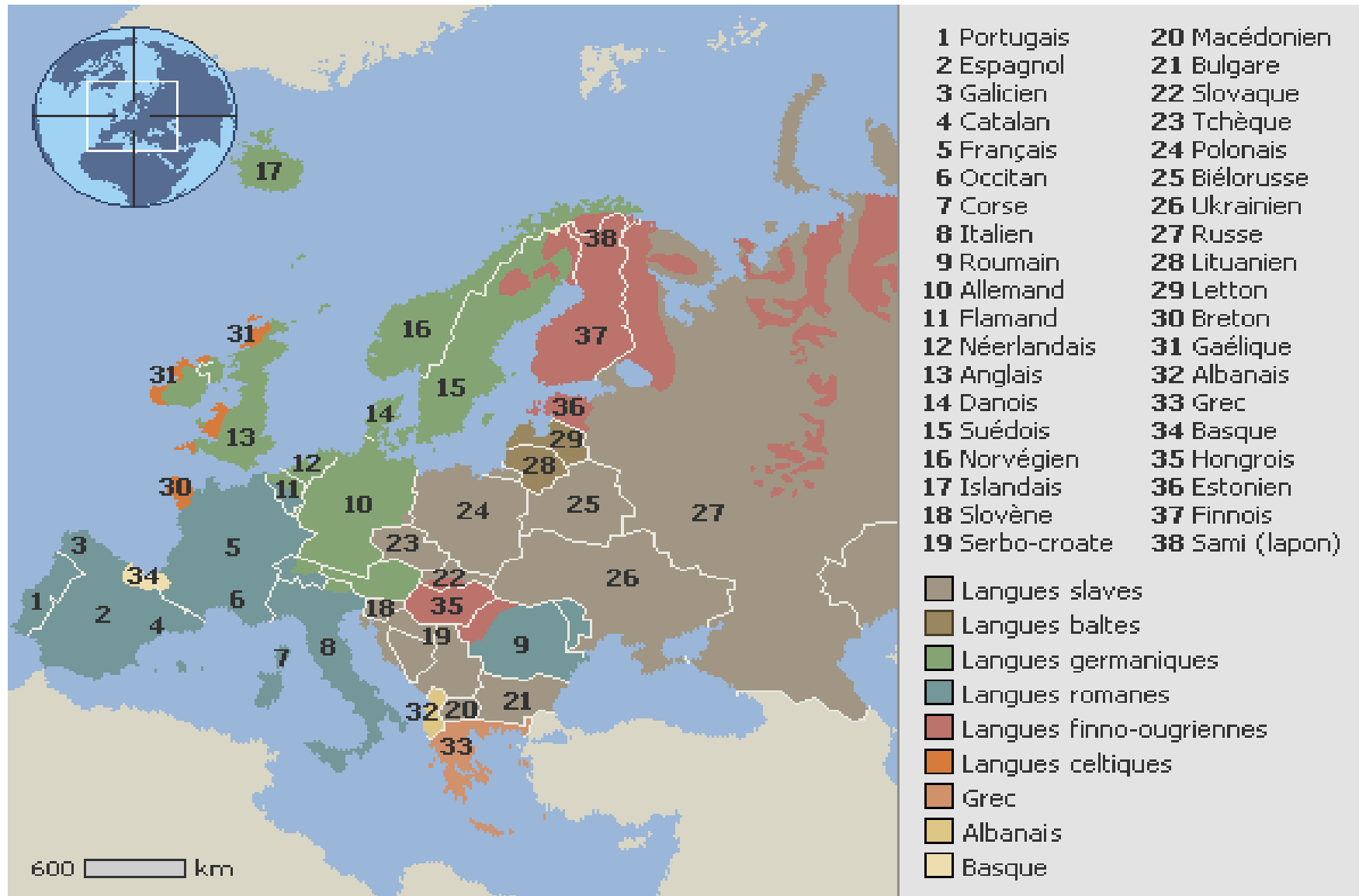
Cinq familles des langues historiquement présentes en Europe

- **Langues indoeuropéennes** : albanais, langues celtiques, langues baltes, langues slaves, grecque, langues germaniques, langues romanes + arménienne
- **Langues caucasiennes** : groupes kartvélien, abkhazo-adyguéens, nakho-daghestanien, déné-caucasien (basque ?).
- **Langues ouraliennes** : hongrois, finnois et estonien (+ live, vepse et vote), lapon, mordove, mari, oudmourte etc.
- **Les langues altaïques** : turc
- **Les langues afro-asiatiques** : maltais (ancienne famille des langues sémitiques)

Deux théories sur les origines d'une protolangue indo-européenne :

1. L'hypothèse kourgane, introduite par *Marija Gimbutas* en 1956 (4000-5000 ans) basée sur les études archéologiques
2. L'hypothèse anatolienne – les agriculteurs néolithiques des plateaux Anatóliens : le point de départ est il y a environs 9000 ans (basée sur les études linguistiques)

Espaces linguistiques de l'Europe contemporaine



Exercice : à partir d'une des bases de données (Devision ou Eurostat) calculez l'effectif de la population pour chaque groupe linguistique en 2010 et en 1950. Quelles conclusions peut-on tirer de ces calculs ?

Caucase du Nord : une très grande mixité linguistique



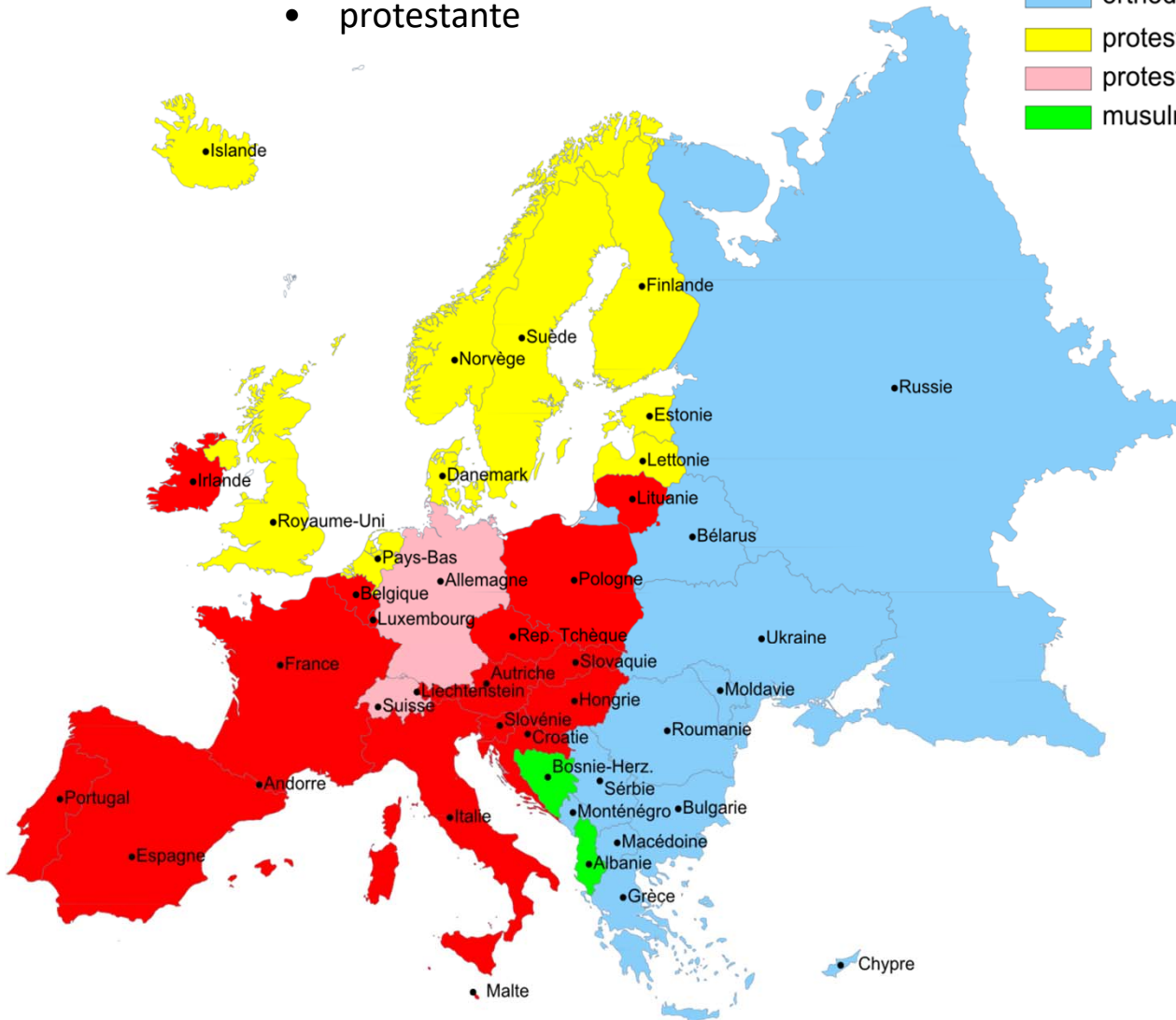
Les espaces de religions en Europe

En Europe la religion dominante est le christianisme divisé en trois grandes confessions :

- orthodoxe,
- catholique et
- protestante

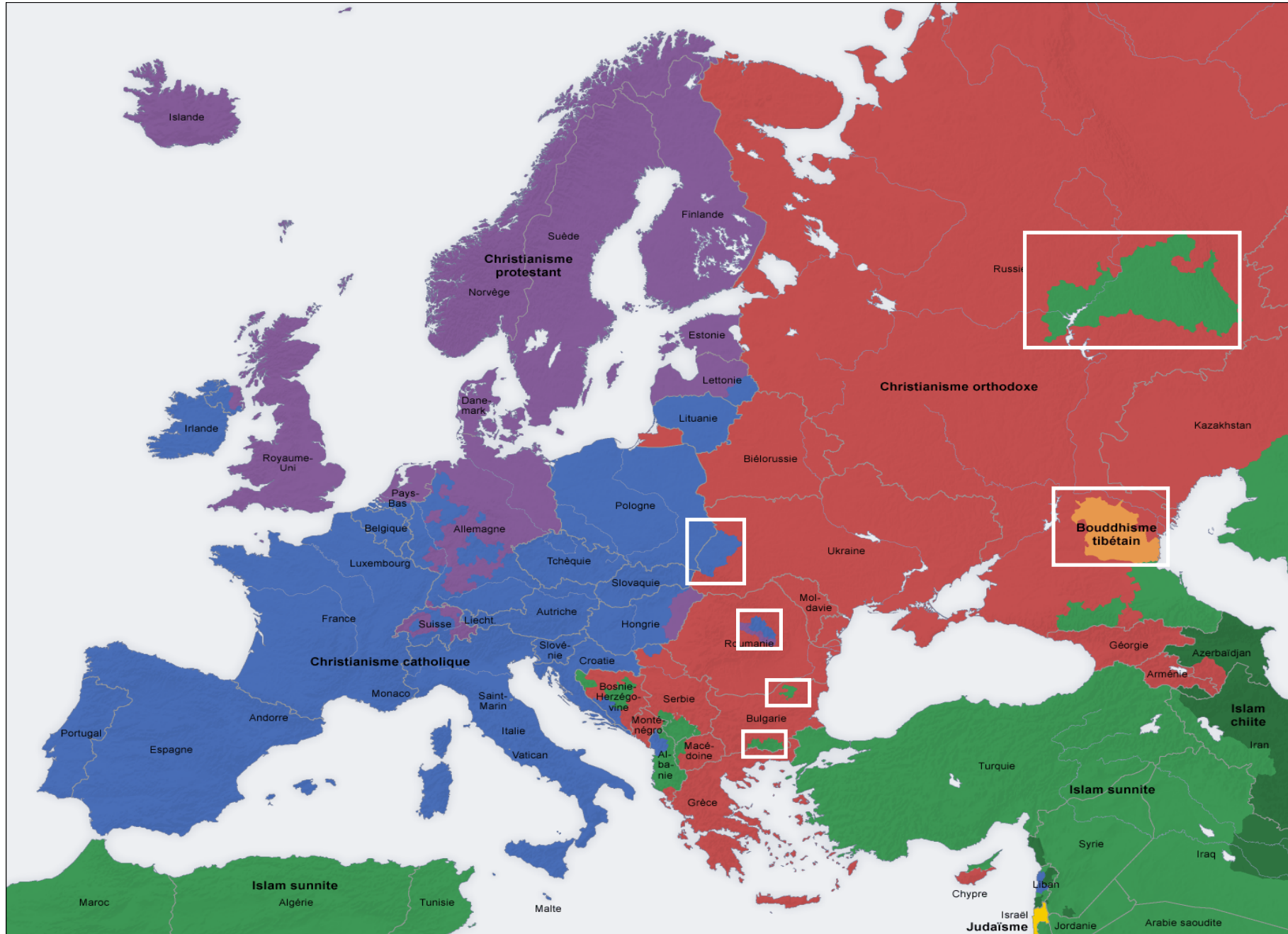
Religion majoritaire et % de la population de l'Europe au 1.1.2010

■	catholique N= 20 (38% de la population)
■	orthodoxe N= 11 (34% de la population)
■	protestant N= 9 (15% de la population)
■	protestant+catholique N= 2 (12% de la population)
■	musulman N= 2 (1% de la population)



En fait, la mosaïque religieuse est plus complexe. De nos jours, la proportion de la population musulmane est assez importante en **Allemagne, en France et en Suisse** (allant à 10% selon les estimations). En **Bosnie et Herzégovine** l'opposition de la population albanaise et celle serbe comporte la différence des religions (musulman et chrétienne orthodoxe). La même opposition a lieu au **Kosovo**. En **Russie** les populations musulmanes se sont enclavées dans le bassin de Volga : les républiques de *Tatarstan*, de *Bachkirie* et *Oudmourte* sont les « sujets de la fédération », et parmi les peuples du Caucase du Nord les musulmans sont majoritaires. Les enclaves musulmanes historiques sont présentes en **Bulgarie**.

Enclaves religieuses de l'Europe contemporaine



Espaces politiques historiques

(grandes empires et unions historiques des États en Europe)

Antiquité

Le monde Grecque et Hellénistique 510– 30 av J.-C.

510-323 av. J.-C Époque classique (la grande colonisation grecque)

336- 323 av. J.-C Empire d'Alexandre le Grand

323-281 av. J.-C La période des diadoques

281-30 av. J.-C Les royaumes hellénistiques

Le monde romain de l'Empire Romain 31 av. J.-C. – 476



Carte de L'Empire Romaine vers l'an 117 (morte de Trajan) par Jani Niemenmaa, 2004

Haut Moyen Age

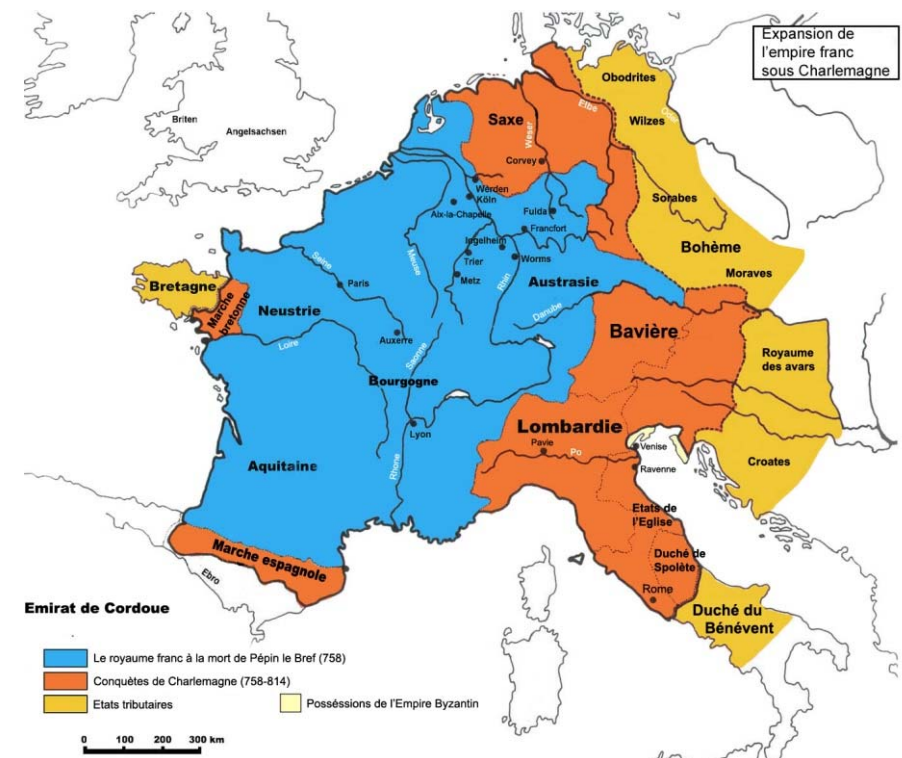
Empire Romain d'Orient (Byzantins) 395-1453

526 - Corpus Juris Civilis (code Justinien)

1054 – le Grand Schisme d'Orient

Renaissance Carolingienne 780-825.

Latin vulgaire se transforme en langues régionales

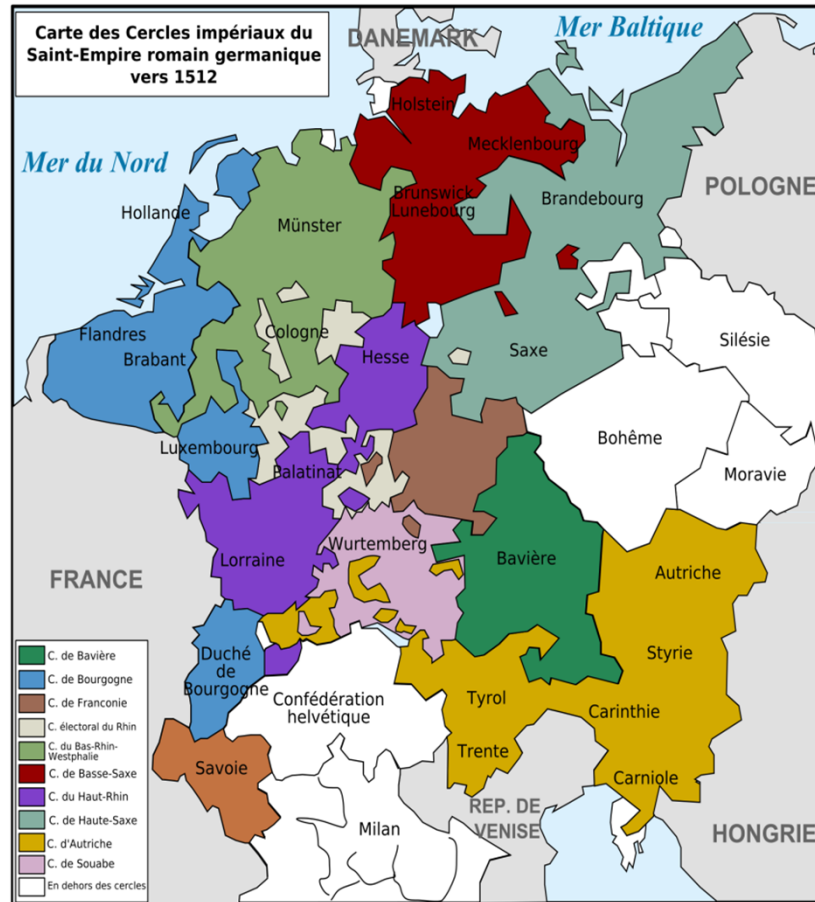


Saint-Empire romain de la nation germanique 962–1806

(en allemand *Heiliges Römisches Reich Deutscher Nation*, en latin *Sacrum Romanorum Imperium Nationis Germanicæ*)

Apogée territoriale au XII siècle

Structure politique, économique et militaire complexe au XVI-XVII siècles
(circonscriptions impériales, Etats voisins deviennent Etats impériaux)



Fin de la carrière, 1806



Source: Carte des cercles impériaux du Saint-Empire romain germanique au XVIe siècle. <http://commons.wikimedia.org/wiki/File:Cerclesimperiaux.svg>

Empire d'Autriche (1806-1867) et de l'Autriche-Hongrie (1868-1918)



L'Empire allemand 1871-1918 (Kaiserreich)



Évolution récente de la configuration politique de l'Europe (en bref)

1699-1871 – formation du système des Empires





1914-1939 – 1^{er} GM et ses conséquences (fin des Empires, diversification politique)



1946-2008 – 2^{ème} GM et ses conséquences (États nationaux et blocs politiques)



L'Europe – la havre de paix et d'amitié des peuples: en quelques images « humoristiques » de 1870 et 1914



États unifiés de l'Europe après la 1^e Guerre mondiale et leur démembrement dès 1991 (multi-ethniques vs mono-ethniques ?)

- **Royaume des Serbes, des Croates et des Slovènes** 1918-1945
(à partir de 1929 Royaume de Yougoslavie) ;
1945-2003 – république de Yougoslavie → Croatie, Bosnie-et-Herzégovine, Monténégro, Macédoine, Serbie, Slovénie (+ Kosovo)
- **Tchécoslovaquie** 1918-1992 → République Tchèque, Slovaquie
- **Union des républiques soviétiques socialistes (URSS)** 1922-1992 : la Russie, l'Ukraine, la Biélorussie et la Moldavie, l'Arménie, la Géorgie, l'Azerbaïdjan, le Kazakhstan, l'Ouzbékistan, la Kirghizie, la Turkménie, le Tadjikistan, et depuis 1939 l'Estonie, la Lettonie et la Lituanie → 15 États indépendants (+ Transnistrie, Abkhazie, Ossétie du Sud, Karabakh, Donbass, Lougansk)
- **1990 – réunification de deux Allemagnes** = intégration de la République Démocratique d'Allemagne et Berlin de l'Est à la République Fédérale d'Allemagne
- **Union Européen** depuis 1957 → (voir la suite)

Comment l'Europe se divise-t-elle?

Selon la régionalisation du monde officielle de [l'Organisation des Nations Unies](#), l'Europe comporte 44 pays partagés dans le sens de l'aiguille d'une montre entre les quatre sous régions : le Nord, l'Est, le Sud et l'Ouest

Europe du Nord (10) 99 millions	Europe de l'Est (10) 291 millions (152+142ru)	Europe du Sud (15) 153 millions	Europe de l'Ouest (9) 190 millions
Danemark (UE 1973) Estonie (UE 2004 ; €) Finlande (UE 1995 ; €) Islande (candidat 2010-2013) Irlande (UE 1973 ; €) Lettonie (UE 2004) Lituanie (UE 2004) Norvège Suède (UE 1995) Royaume-Uni de la Grande-Bretagne et d'Irlande du Nord (UE 1973- 2019?)	Biélorussie Bulgarie (UE 2007) République tchèque (UE 2004) Hongrie (UE 2004) Pologne (UE 2004) Moldavie Roumanie (UE 2007) Fédération de Russie Slovaquie (UE 2004 ; €) Ukraine	Albanie (dépôt candidature 2009) Andorre (€) Bosnie-Herzégovine Croatie (UE 2013) Grèce (UE 1981 ; €) Vatican (€) Italie (UE 1957 ; €) Malte (UE 2004 ; €) Monténégro (candidat 2010-?) Portugal (UE 1986 ; €) Saint-Marin (€) Serbie (dépôt candidat. 2009) Slovénie (UE 2004 ; €) Espagne (UE 1986 ; €) Macédoine (candidat 2006- ?)	Autriche (UE 1995 ; €) Allemagne (UE 1957 ; €) Belgique (UE 1957 ; €) France (UE 1957 ; €) Lichtenstein Luxembourg (UE 1957 ; €) Monaco (€) Pays-Bas (UE 1957 ; €) Suisse

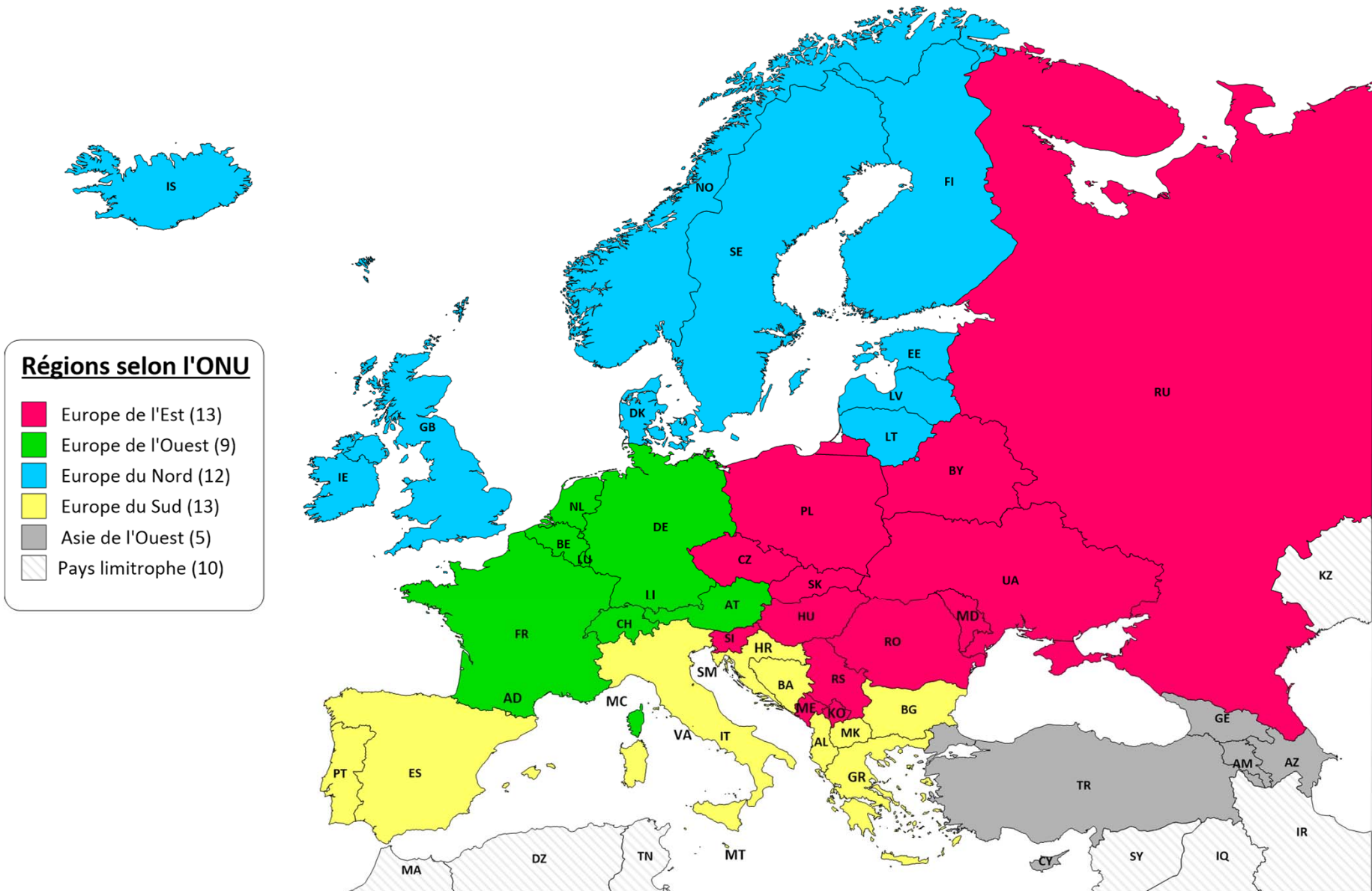
Fédération de Russie, dont seulement 3.9 sur 17 millions km² sont situés en Europe géographique fait partie de la région européenne selon l'ONU

Kazakhstan, Turquie, Géorgie et Azerbaïdjan (membre du Conseil de l'Europe) partiellement situés en Europe ne sont pas considérés par l'ONU comme des pays européens.

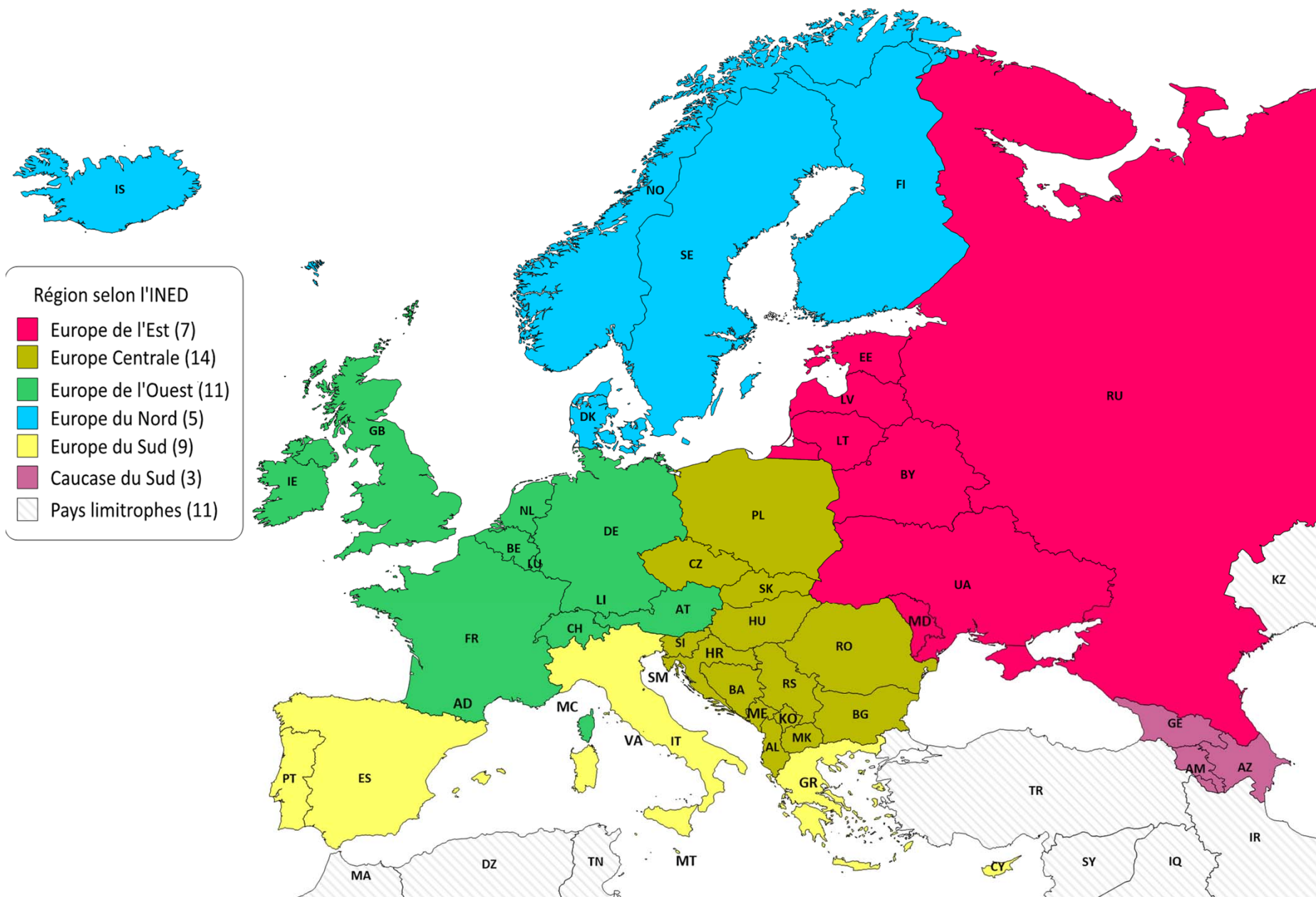
Comme la république de **Chypre** (membre de l'Union Européenne faisant partie de la zone euro) ils sont assignés à **l'Asie Occidentale**

Régionalisation de l'Europe selon l'ONU

Comment l'Europe se divise-t-elle?



Régionalisation de l'Europe selon une approche historique pratiquée anciennement dans les revues de la conjoncture démographique de l'INED.



Nouvelle polarisation politique de l'Europe : Union Européenne vs Union Économique Euro-Asiatique (UEEA)

Islande : candidature retirée
le 15 mars 2015



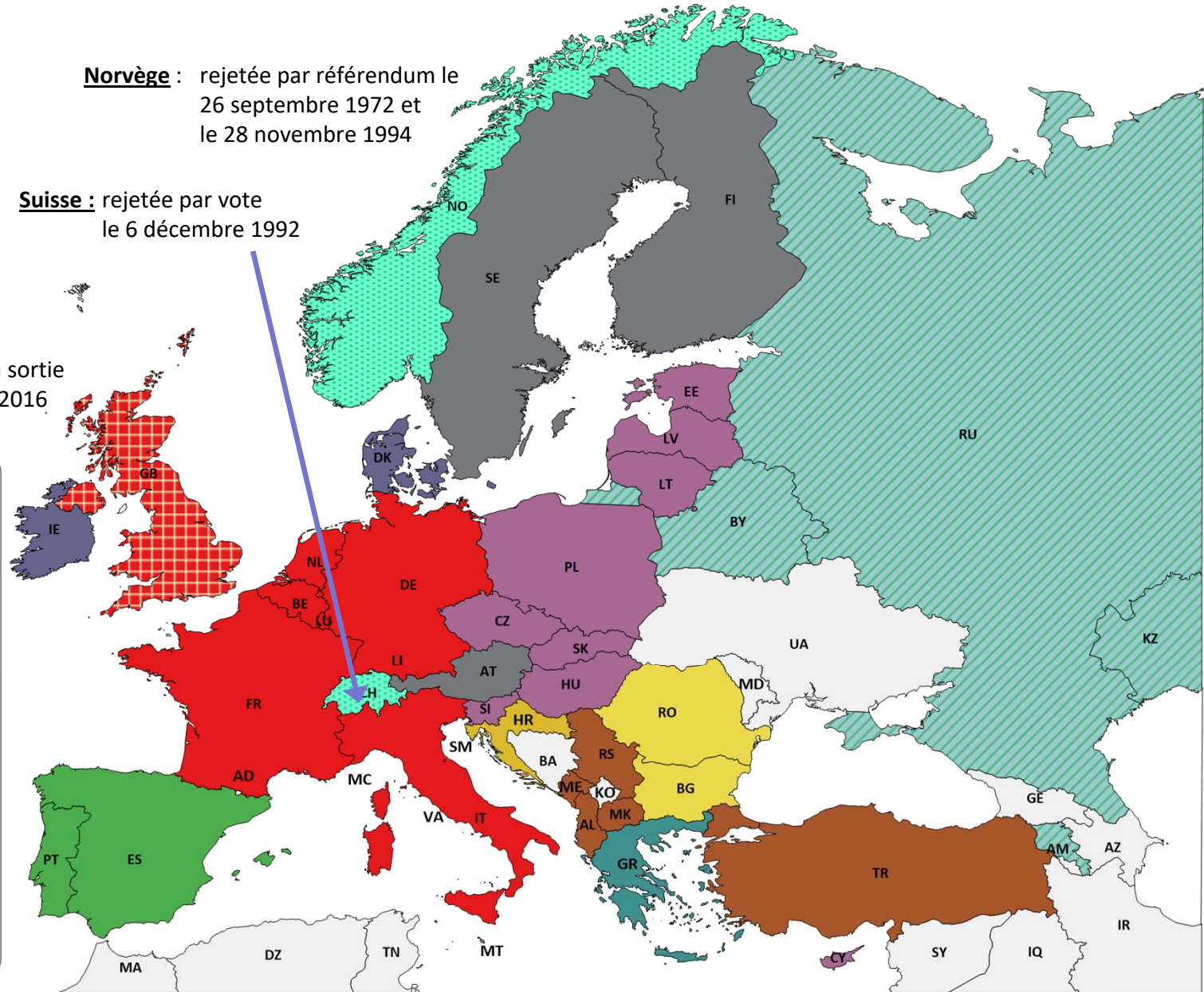
Norvège : rejetée par référendum le
26 septembre 1972 et
le 28 novembre 1994

Suisse : rejetée par vote
le 6 décembre 1992

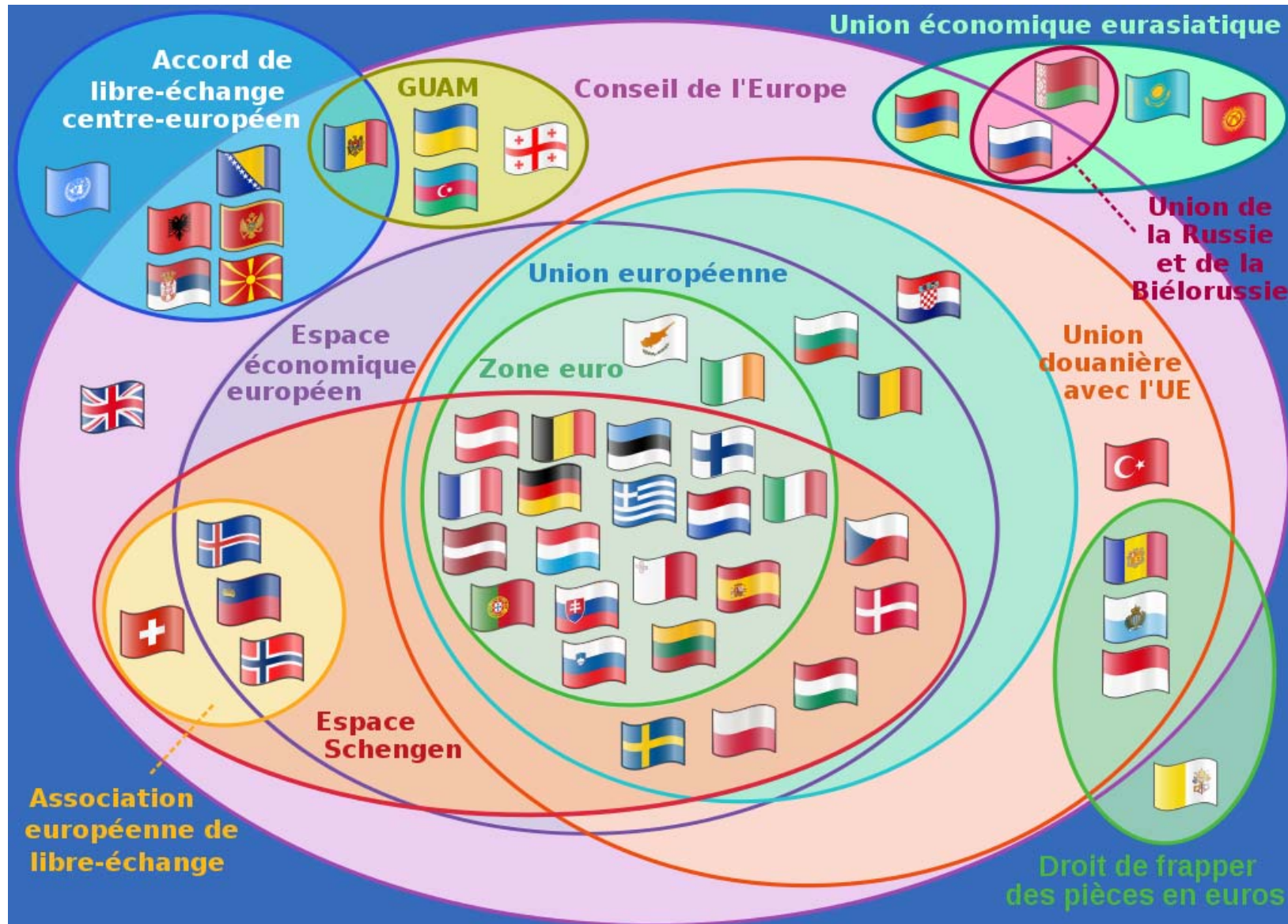
Grande Bretagne : a voté la sortie
de l'UE en 2016

Pays par année
d'adhésion à l'UE

- 1957 (6)
- 1973 (2)
- 1981 (1)
- 1986 (2)
- 1995 (3)
- 2004 (10)
- 2007 (2)
- 2013 (1)
- Candidat (5)
- Membre 1973-2016 (1)
- Renoncement (3)
- UEEA (4)



Complexité et engrenage dans la configuration politique de l'Europe contemporaine



Fichier source: https://upload.wikimedia.org/wikipedia/commons/b/b7/Supranational_European_Bodies-fr.svg

Quelques conclusions :

- Les frontières géographiques de l'Europe ne correspondent pas à son espace politique et administratif:
 - ✓ politiquement l'Europe s'étend de l'océan Atlantique à l'océan Pacifique, géographiquement elle est limitée par la dorsale de l'Oural
 - ✓ l'Europe politico-administrative inclue les Etats (et les populations insulaires et les Etats avec les territoires divisés entre l'Europe et l'Asie géographiques)
- Sur le plan culturel l'Europe (géographique et politique) est assez hétérogène:
 - ✓ plusieurs espaces linguistiques ne correspondent pas tout à fait (et ne correspondaient jamais) aux espaces (frontières) politiques
 - ✓ historiquement chrétienne l'Europe est divisée en trois grandes espaces selon les traditions confessionnelles (catholique, orthodoxe et protestante) avec des enclaves musulmanes assez vastes
- L'histoire politique de l'Europe est très dynamique:
 - ✓ les périodes de la formation et de la désagrégation des Empires et des Etats se succèdent dans l'histoire ancienne et moderne
 - ✓ les frontières nationales sont très variables, d'où les difficultés de voir (d'obtenir les données) les tendances de la dynamique des populations
- La régionalisation interne de l'Europe est difficile à cause de son hétérogénéité culturelle et politiques ce qui complique les comparaisons internationales des dynamiques de population

Union politiques, économiques et monétaires en

Union Européenne

Europe contemporaine

<i>Depuis 1957€</i>	<i>Depuis 1981</i>	<i>Depuis 2004</i>	<i>Depuis 2007</i>
Allemagne (€ 1999)	Grèce (€ 2001)	Chypre (€ 2008)	Bulgarie
Belgique (€ 1999)		Estonie (€ 2011)	Roumanie
France (€ 1999)	<i>Depuis 1986</i>	Hongrie	
Italie (€ 1999)	Espagne (€ 1999)	Lettonie (€ 2014)	<i>Depuis 2013</i>
Luxembourg (€ 1999)	Portugal (€ 1999)	Lituanie (€2015)	Croatie
Pays-Bas (€ 1999)		Malte (€ 2008)	
	<i>Depuis 1995</i>	Pologne	<i>Candidates</i>
<i>Depuis de 1973</i>	Autriche (€ 1999)	République tchèque	Islande (2009-2015, suspendue)
Danemark	Finlande (€ 1999)	Slovaquie (€ 2009)	Macédoine (en cours)
Irlande (€ 1999)	Suède	Slovénie (€ 2007)	Monténégro (en cours)
Royaume-Uni			Turquie (en cours)
			Albanie (déposé)
			Serbie (déposé)

<i>Espace économique européen EEE (depuis 1994)</i>	<i>Association Européenne de Libre Échange AELE (depuis 1994)</i>
Tous les pays de UE + Islande Norvège Liechtenstein	→ Islande → Norvège → Liechtenstein Suisse

Pays en transition et les entités politiques historiques

<i>Communauté des États indépendants</i>	<i>Pays d'Europe du Sud avec l'économie en transition</i>	<i>Pays historiques</i>
Arménie (UEEA)	Albanie (vers l'UE)	RFA avant la réunification (23/05/1949-03/10/1990)
Azerbaïdjan	Bosnie-Herzégovine	RDA (07/10/1949-03/10/1990)
Biélorussie (UEEA)	Monténégro (vers l'UE)	Tchécoslovaquie (28/10/1918-01/01/1993)
Géorgie (vers l'UE)	Serbie (vers l'UE)	URSS (30/12/1922-26/12/1991)
Kazakhstan (UEEA)		Yougoslavie (01/12/1918-25/06/1991)
Kirghizstan (UEEA)		Serbie et Monténégro (1992-03/06/2006)
Moldavie (vers l'UE)		
Ouzbékistan		
Russie (UEEA)		
Tadjikistan (candidat UEEA)		
Turkménistan (vers UEEA)		
Ukraine (vers l'UE)		

La classification standard (officieuse) des pays européens dans la statistique internationale (INED ex.g.)

<i>Europe septentrionale</i>	<i>Europe occidentale</i>	<i>Europe méridionale</i>	<i>Europe centrale</i>	<i>Europe orientale</i>
Danemark	Allemagne	Chypre	Albanie	Biélorussie
Finlande	Autriche	Espagne	Bosnie-Herzégovine	Estonie
Islande	Belgique	Grèce	Bulgarie	Lettonie
Norvège	France	Italie	Croatie	Lituanie
Suède	Irlande	Malte	Hongrie	Moldavie
	Luxembourg	Portugal	Macédoine	Russie
	Pays-Bas		Monténégro	Ukraine
	Royaume-Uni		Pologne	
	Suisse		République tchèque	
			Roumanie	
			Serbie	
			Slovaquie	
			Slovénie	

Autres pays et territoires européens et limitrophes

Pays limitrophes d'Asie	
<i>Asie occidentale</i>	<i>Asie centrale</i>
Arménie	Kazakhstan
Azerbaïdjan	Kirghizstan
Géorgie	Ouzbékistan
Israël	Tadjikistan
Turquie	Turkménistan

<i>Pays et territoires avec un statut politique et statistique particulier</i>
Monaco
Saint-Marin
Andorre
Iles anglo-normandes
Iles anglo-normandes : Guernesey
Iles anglo-normandes : Jersey
France, y compris départements d'outre mer